
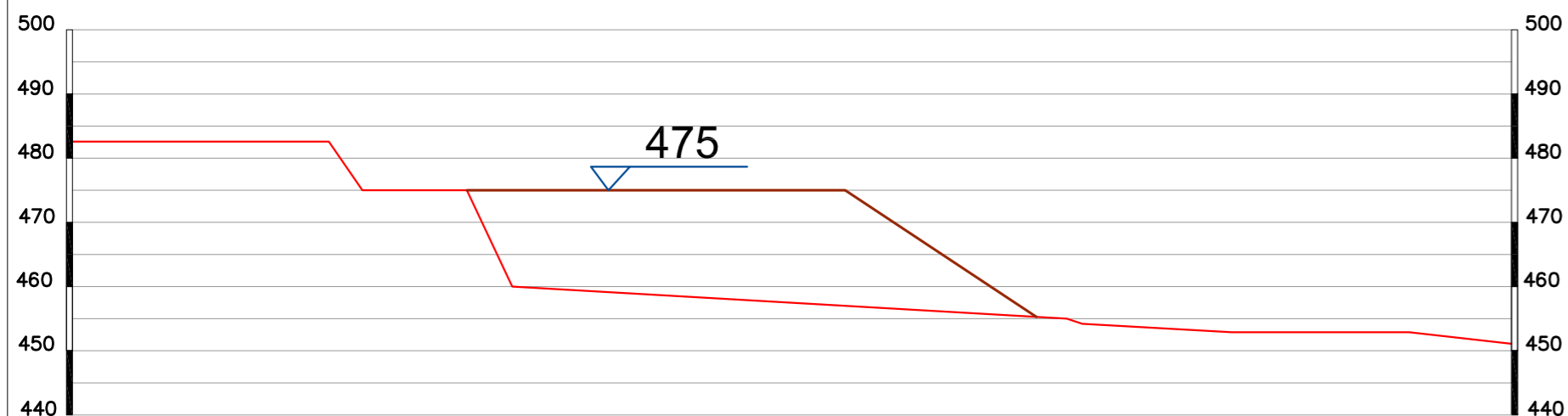


Профил А-А'




Профил Б-Б'

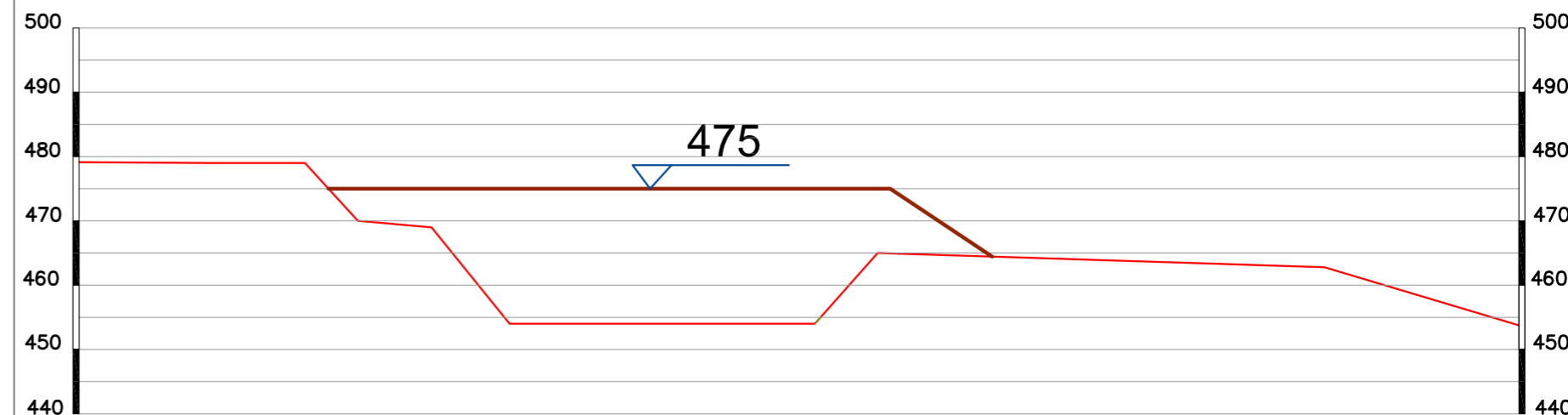


Легенда:

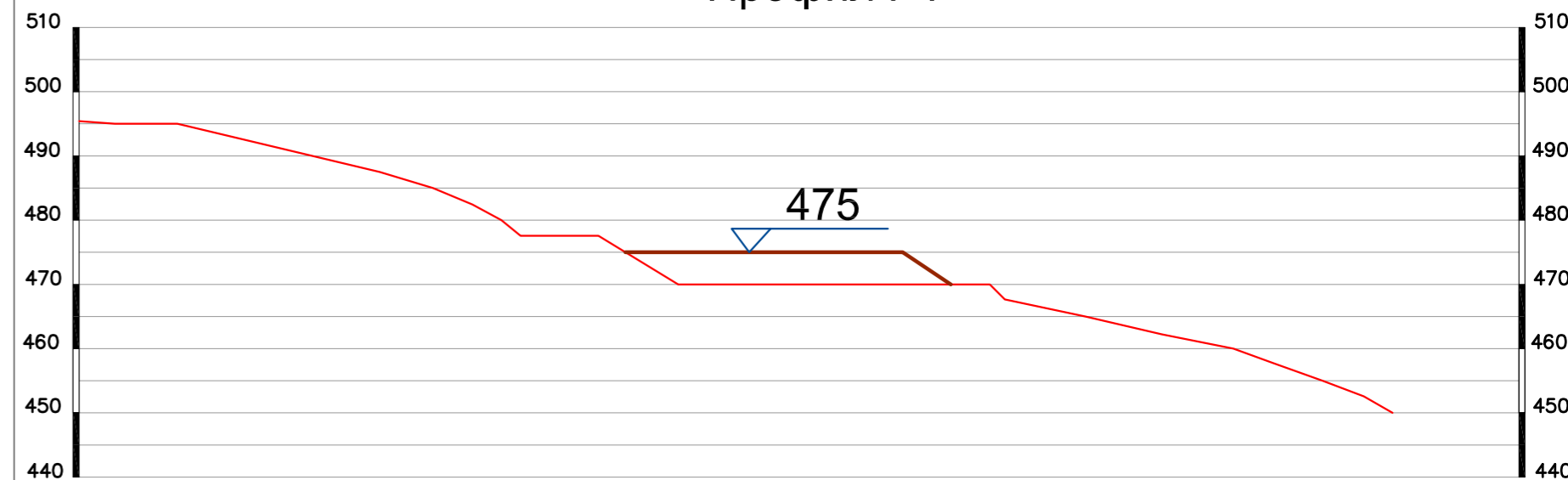
- 475 - кота на јаловиштето
- - линија на теренот
- - граница на јаловината

	Име и презиме	Потпис	 вашиот партнер во рударскиот бизнис
Проектирал	Ванчо Арменски		
Пресметка	Ванчо Арменски		
Контрола	Николчо Сасански		
Име на проектот:	Главен рударски проект за експлоатација на опалска бреча од наоѓалиштето „Спанчево - 2“ општина Чешиново, Облешево		Инвеститор: ДОО "Опалит" с. Чешиново
Наслов на цртежот:	Попречни профили на јаловиштето А - А' и Б - Б'		Размер 1:1000 Прилог бр. 8/1

Профил В-В'




Профил Г-Г'



Легенда:

- 475 - кота на јаловиштето
- - линија на теренот
- - граница на јаловината

	Име и презиме	Потпис	 вашиот партнер во рударскиот бизнис
Проектирал	Ванчо Арменски		
Пресметка	Ванчо Арменски		
Контрола	Николчо Сасански		
Име на проектот:	Главен рударски проект за експлоатација на опалска бреча од наоѓалиштето „Спанчево - 2“ општина Чешиново, Облешево		Инвеститор: ДОО "Опалит" с. Чешиново
Наслов на цртежот:	Попречни профили на јаловиштето В - В' и Г - Г'		Размер 1:1000 Прилог бр. 8/2