
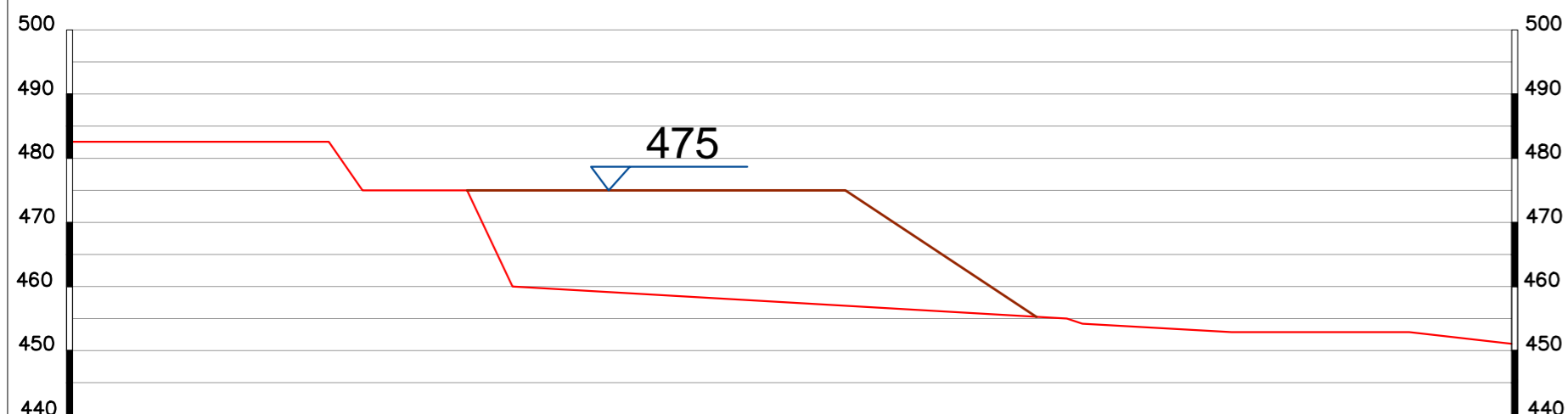


Профил А-А'



Профил Б-Б'

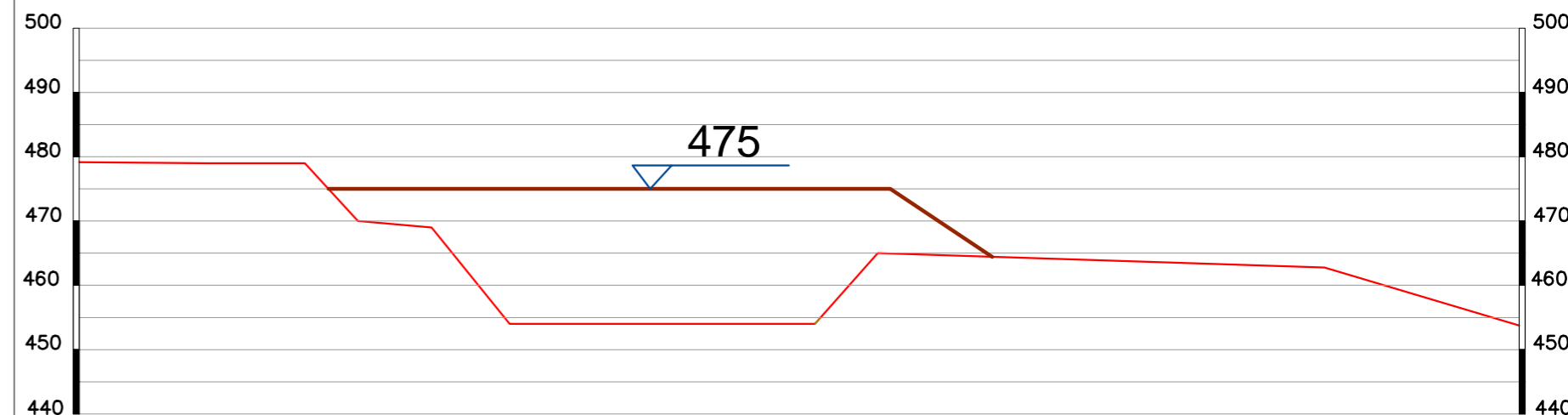


Легенда:

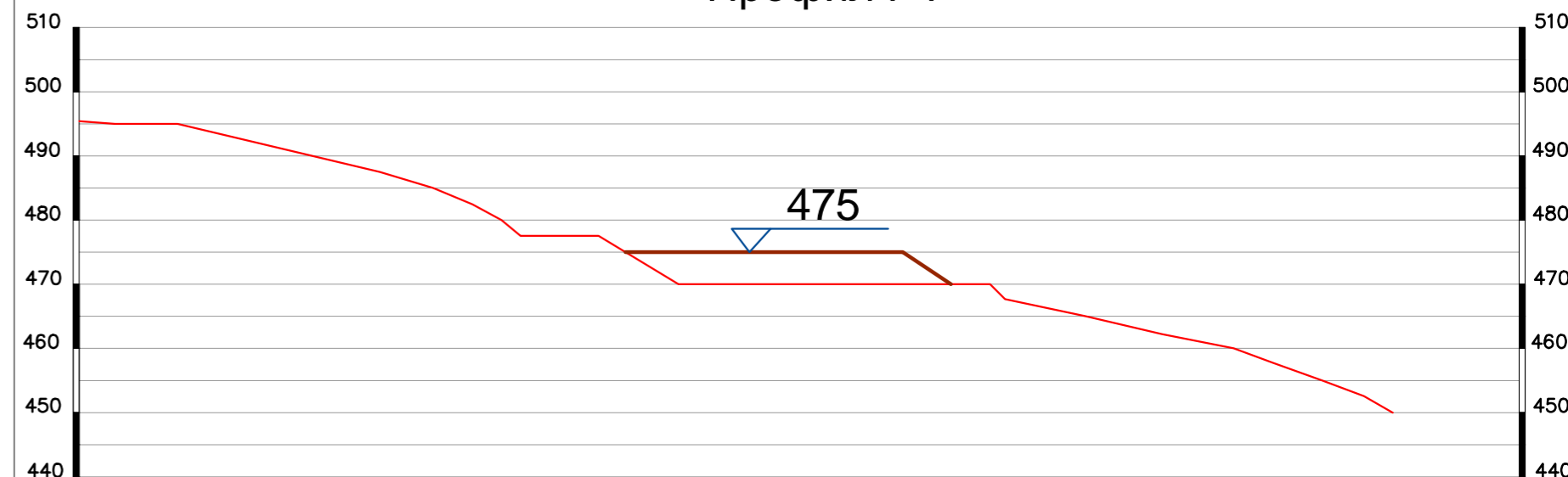
- 475 - кота на јаловиштето
- - линија на теренот
- - граница на јаловината

	Име и презиме	Потпис	
Проектирал	Ванчо Арменски		
Пресметка	Ванчо Арменски		
Име на проектот:	План за управување со отпад од минерални суровинит заповршински коп на опалска бреча од наоѓалиштето „Спанчево - 2“, Чешиново		Инвеститор: ДОО "Опалит" с. Чешиново
Наслов на цртежот:	Попречни профили на јаловиштето А - А' и Б - Б'		Размер 1:1000 Прилог бр. 3/1

Профил В-В'



Профил Г-Г'



Легенда:

- 475 - кота на јаловиштето
- - линија на теренот
- - граница на јаловината

	Име и презиме	Потпис	
Проектирал	Ванчо Арменски		
Пресметка	Ванчо Арменски		
Име на проектот:	План за управување со отпад од минерални суровинит заповршински коп на опалска бреча од наоѓалиштето „Спанчево - 2“, Чешиново		Инвеститор: ДОО "Опалит" с. Чешиново
Наслов на цртежот:	Попречни профили на јаловиштето В - В' и Г - Г'		Размер 1:1000 Прилог бр. 3/2