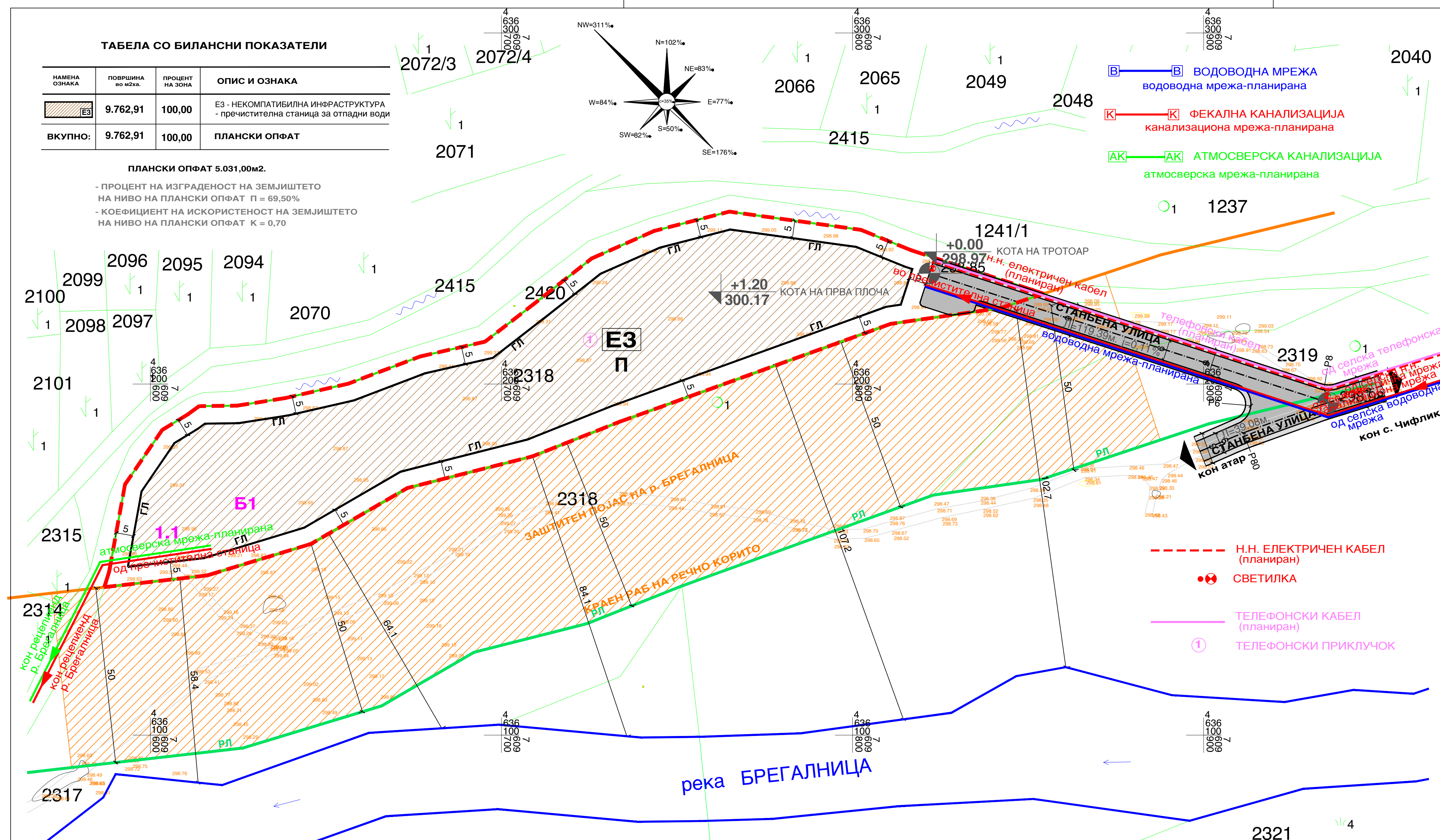
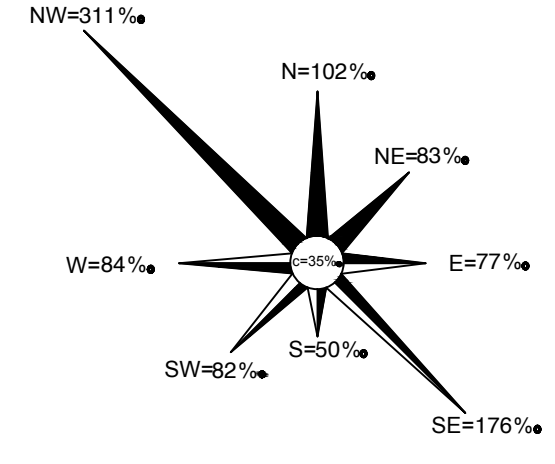


ТАБЕЛА СО БИЛАНСНИ ПОКАЗАТЕЛИ

НАМЕНА ОЗНАКА	ПОВРШИНА ВО М2	ПРОЦЕНТ НА ЗОНА	ОПИС И ОЗНАКА
E3	9.762,91	100,00	E3 - НЕКОМПАТИБИЛНА ИНФРАСТРУКТУРА - пречистителна станица за отпадни води
ВКУПНО:	9.762,91	100,00	ПЛАНСКИ ОПФАТ

ПЛАНСКИ ОПФАТ 5.031,00м².

- ПРОЦЕНТ НА ИЗГРАДЕНОСТ НА ЗЕМЈИШТЕТО НА НИВО НА ПЛАНСКИ ОПФАТ П = 69,50%
 - КОЕФИЦИЕНТ НА ИСКОРИСТЕНОСТ НА ЗЕМЈИШТЕТО НА НИВО НА ПЛАНСКИ ОПФАТ К = 0,70



ЛЕГЕНДА

ПОВРШИНА НА ПЛАНСКИ ОПФАТ П = 0,976ха.

- ГРАНИЦА НА ПЛАНСКИ ОПФАТ
- ГРАНИЦА НА ГРАДЕЖНА ПАРЦЕЛА
- ОСОВИНА НА УЛИЦА
- РЕГУЛАЦИОНА ЛИНИЈА
- ГЛ ГРАДЕЖНА ЛИНИЈА
- E3 E3 - НЕКОМПАТИБИЛНА ИНФРАСТРУКТУРА - пречистителна станица за отпадни води
- E1 E1 - КОМУНАЛНА ИНФРАСТРУКТУРА - сообраќајница и тротоари
- ЗАШТИТЕН ПОЈАС НА Р. БРЕГАЛНИЦА

1.1 НУМЕРАЦИЈА ЗА ПАРЦЕЛА Б1 НУМЕРАЦИЈА НА БЛОК

БЕСПРАВНО ИЗГРАДЕНИ ГРАДБИ - нема

+0.00 КОТА НА ТРОТОАР +1.20 КОТА НА ПРВА ПЛОЧА
 298.97 300.17

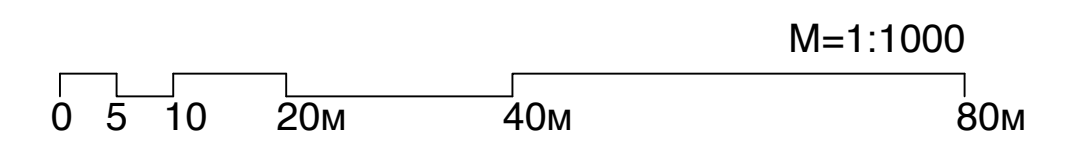
ВИСИНА ДО ВЕНЕЦ
 висините на градбите до венец ќе се одредат во зависност од технолошкиот процес

ЛОКАЛНА УРБАНИСТИЧКО-ПЛАНСКА ДОКУМЕНТАЦИЈА

СО ОСНОВНА КЛАСА НА НАМЕНА
E3 - НЕКОМПАТИБИЛНА ИНФРАСТРУКТУРА - ПРЕЧИСТИТЕЛНА СТАНИЦА ЗА ОТПАДНИ ВОДИ - на дел од КП бр. 2318, К.О. Чифлик

ОПШТИНА ЧЕШИНОВО - ОБЛЕШЕВО
 ПЛАН

СИНТЕЗЕН ПЛАН



ПЛАНСКА ДОКУМЕНТАЦИЈА


ТАБЕЛА СО НУМЕРИЧКИ ПОКАЗАТЕЛИ

Број на парцела и објект	Површина на парцела	површина за градба во м2	Вкупна пов. по етажи м2	Број на паркинг места	Вид на паркинг	Намена на површина	Мах. висина до венец м	Спратност	Компатибилна класа на намена	Понатамошна постапка
1	2	3	4	5	6	7	8	9	10	11
1.01	9.762,91	6.785,39	6.785,39	*	парц.	E3	**	П	/	Арх. Урб. проект
Вкупно:	9.762,91	6.785,39	6.785,39							

* - Потребниот број на паркинг места ќе се определи согласно член 59 од Правилникот за стандарди и нормативи за урбанистичко планирање, (Сл. весник на РМ, број 142/15, 217/15, 222/15 и 228/15)

** - висините на градбите до венец ќе се одредат во зависност од технолошкиот процес

КАТЕГОРИЗАЦИЈА И ПРОФИЛИ НА УЛИЦИ
 СТАНБЕНИ УЛИЦИ



	содржина:	СИНТЕЗЕН ПЛАН			
	фаза:	ПЛАН			
планир:	Кацарски Јованчо д.и.а. овластување бр.0097 Илиевска Снежана д.и.а. овластување бр.0048	доносител:	Општина Чешиново-Облешево		
соработници:	Делев Иван д.и.а. Карбински Дејан д.с.и. Кацарска Љубица д.ел.и.	план:	ЛУПД СО ОСНОВНА КЛАСА НА НАМЕНА E3 - НЕКОМПАТИБИЛНА ИНФРАСТРУКТУРА - ПРЕЧИСТИТЕЛНА СТАНИЦА ЗА ОТПАДНИ ВОДИ - на дел од КП бр. 2318, К.О. Чифлик		
управител:	Илиевска Снежана д.и.а.	размер:	1:1000	тех.број:	66/2016
		дата:	јуни, 2016	лист бр.	06