

ТАБЕЛА СО НУМЕРИЧКИ ПОКАЗАТЕЛИ

Број на парцела и објект	Површина на парцела	површина за градба во м2	Вкупна пов. по етажи м2	Број на паркинг места	Вид на паркинг	Намена на површина	Мах. висина до венец м	Спратност	Компатибилна класа на намена	Понатамошна постапка
1	2	3	4	5	6	7	8	9	10	11
1.01	5.031,00	3.620,00	3.620,00	*	парц.	ЕЗ	**	П	/	Арх. Урб. проект
Вкупно:	5.031,00	3.620,00	3.620,00	*	/	/	**	/	/	/

* - Потребниот број на паркинг места ќе се определи согласно член 59 од Правилникот за стандарди и нормативи за урбанистичко планирање, (Сл. весник на РМ, број 142/15, 217/15, 222/15 и 228/15)

** - висините на градбите до венец ќе се одредат во зависност од технолошкиот процес


ТАБЕЛА СО БИЛАНСНИ ПОКАЗАТЕЛИ

НАМЕНА ОЗНАКА	ПОВРШИНА во м2	ПРОЦЕНТ НА ЗОНА	ОПИС И ОЗНАКА
ЕЗ	5.031,00	100,00	ЕЗ - НЕКОМПАТИБИЛНА ИНФРАСТРУКТУРА - мала пречистителна станица за отпадни води
ВКУПНО:	5.031,00	100,00	ПЛАНСКИ ОПФАТ

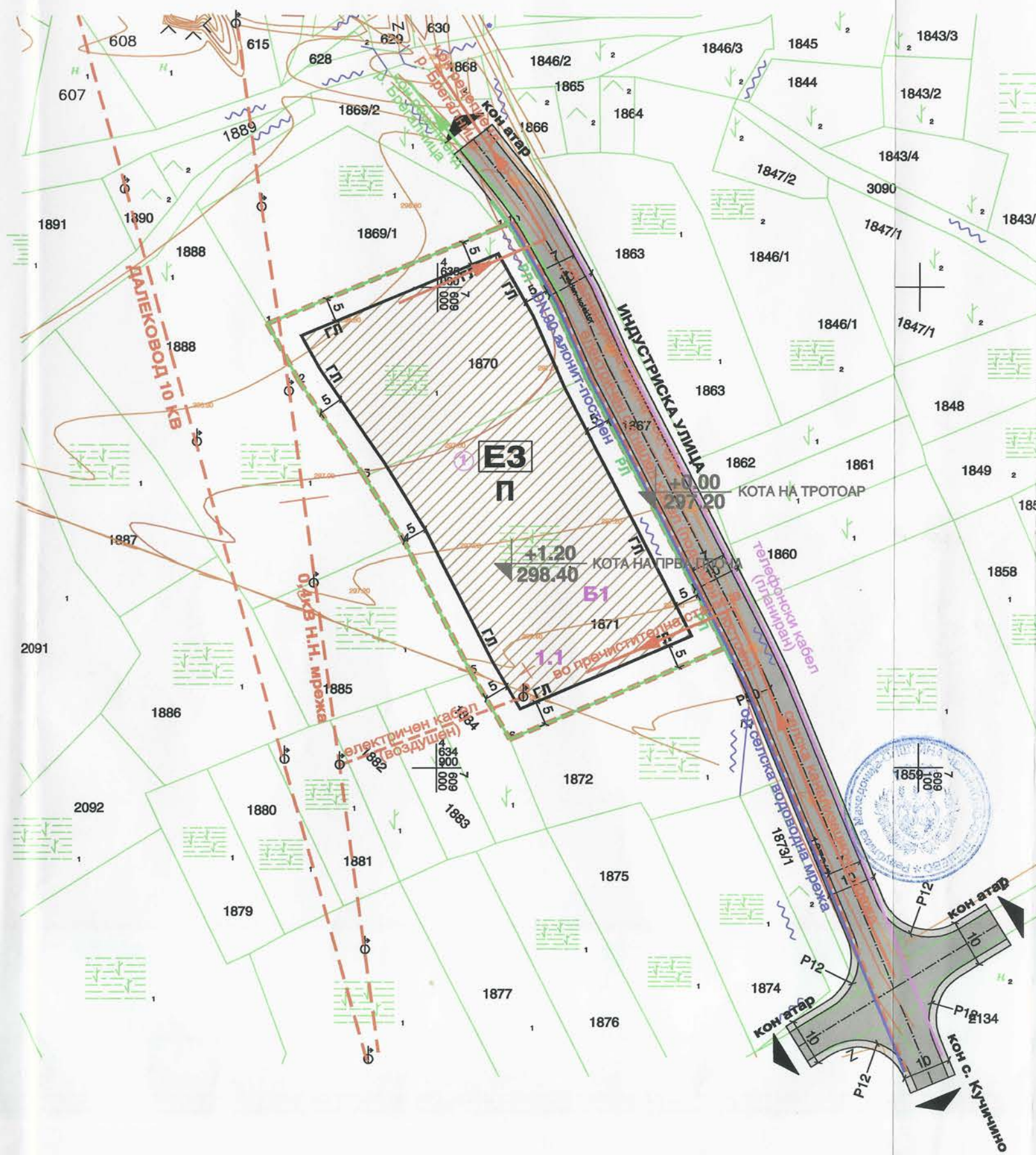
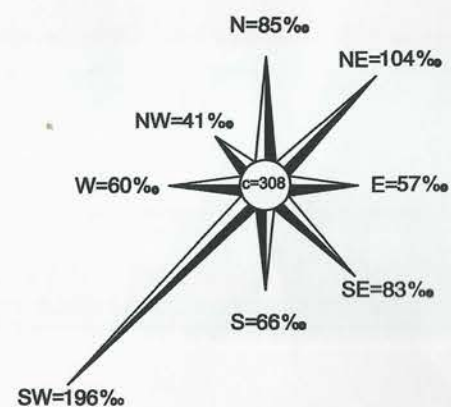
ПЛАНСКИ ОПФАТ 5.031,00м2.

- ПРОЦЕНТ НА ИЗГРАДЕНОСТ НА ЗЕМЈИШТЕТО НА НИВО НА ПЛАНСКИ ОПФАТ П = 71,95%
 - КОЕФИЦИЕНТ НА ИСКОРИСТЕНОСТ НА ЗЕМЈИШТЕТО НА НИВО НА ПЛАНСКИ ОПФАТ К = 0,72

КАТЕГОРИЗАЦИЈА И ПРОФИЛИ НА УЛИЦИ ИНДУСТРИСКА УЛИЦА



- ВОДОВОДНА МРЕЖА
водоводна инсталација-постојна
- ФЕКАЛНА КАНАЛИЗАЦИЈА
канализациона инсталација-постојна
- АТМОСВЕРСКА КАНАЛИЗАЦИЈА
атмосверска инсталација-постојна
- ДАЛЕКОВОДИ
постојни
- ЕЛЕКТРИЧЕН КАБЕЛ
(надземен - планиран)
- СВЕТИЛКА
- ТЕЛЕФОНСКИ КАБЕЛ
(подземен - планиран)
- ТЕЛЕФОНСКИ ПРИКЛУЧОК



ЛЕГЕНДА

ПОВРШИНА НА ПЛАНСКИ ОПФАТ П=5.031,00м2 односно П =0,50ха.

- ГРАНИЦА НА ПЛАНСКИ ОПФАТ
- ГРАНИЦА НА ГРАДЕЖНА ПАРЦЕЛА
- ОСОВИНА НА УЛИЦА
- РЕГУЛАЦИОНА ЛИНИЈА
- ГРАДЕЖНА ЛИНИЈА
- ЕЗ - НЕКОМПАТИБИЛНА ИНФРАСТРУКТУРА - мала пречистителна станица за отпадни води
- Е1 - КОМУНАЛНА ИНФРАСТРУКТУРА - сообраќајница и тротоари

1.1 ОЗНАКА НА ПАРЦЕЛА Б1 ОЗНАКА НА БЛОК

БЕСПРАВНО ИЗГРАДЕНИ ГРАДБИ - нема

+0.00 КОТА НА ТРОТОАР +1.20 КОТА НА ПРВА ПЛОЧА
 297.20 298.40

ВИСИНА ДО ВЕНЕЦ
 висините на градбите до венец ќе се одредат во зависност од технолошкиот процес

ЛОКАЛНА УРБАНИСТИЧКА ПЛАНСКА ДОКУМЕНТАЦИЈА

СО НАМЕНА ЕЗ - НЕКОМПАТИБИЛНА ИНФРАСТРУКТУРА
 мала пречистителна станица за отпадни води во с. Кучичино
 на КП бр. 1870 и КП бр. 1871,
 м.в. "Долна Лака", КО Кучичино

ОПШТИНА ЧЕШИНОВО - ОБЛЕШЕВО
 ПЛАН

СИНТЕЗЕН ПЛАН



ПЛАНСКА ДОКУМЕНТАЦИЈА

	содржина:	СИНТЕЗЕН ПЛАН		
	фаза:	ПЛАН		
доносител:	Општина Чешиново-Облешево			
планер:	ЛУПД			
соавтор:	СО НАМЕНА ЕЗ - НЕКОМПАТИБИЛНА ИНФРАСТРУКТУРА мала пречистителна станица за отпадни води во с. Кучичино на КП бр. 1870 и КП бр. 1871, м.в. "Долна Лака", КО Кучичино			
управител:	размер:	тех.број:	дата:	лист бр.
Илиевска Снежана д.и.а.	1:1000	19/2016	април, 2016	06